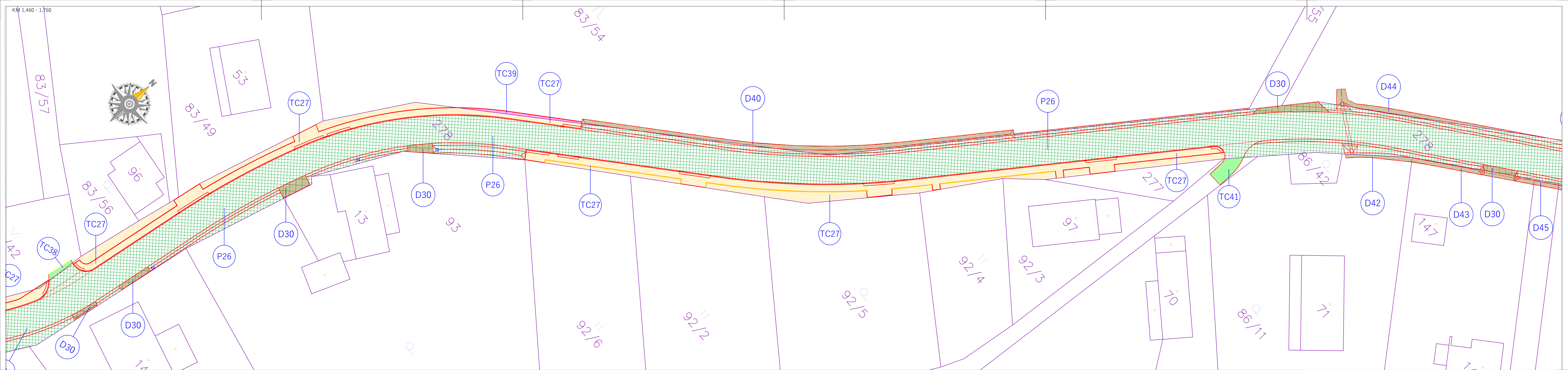
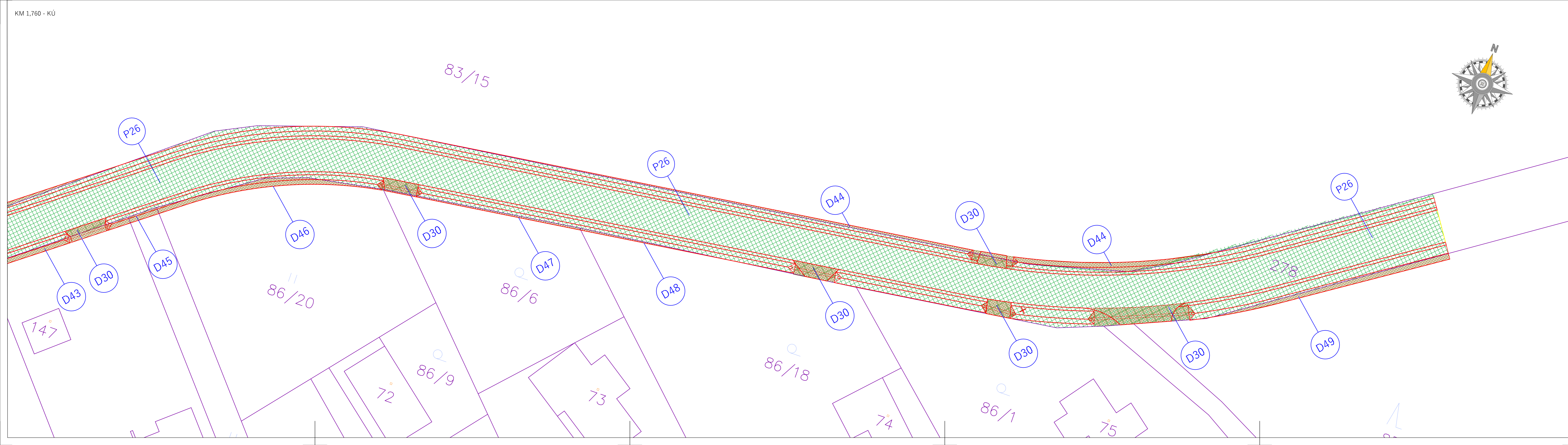



KM 1,460 - 1,760



KM 1,760 - KÚ



- LEGENDA:**
- OBRYSY STAVBY
 - HRANICE KATASTRÁLNÍHO ÚZEMÍ
 - POZEMKOVÁ HRANICE DLE KN
 - PARCELNÍ ČÍSLO POZEMKU DLE KN
 - PLOCHA TRVALÉHO ZÁBORU POZEMKU VE VLASTNICTVÍ KRÁLOVÉHRADECKÉHO KRAJE
 - PLOCHA TRVALÉHO ZÁBORU POZEMKU PRO KOMUNIKACI
 - PLOCHA DOČASNÉHO ZÁBORU POZEMKU PRO KOMUNIKACI
 - PLOCHA TRVALÉHO ZÁBORU POZEMKU VE VLASTNICTVÍ OBCE NEMOJOV
 - PLOCHA TRVALÉHO ZÁBORU SOUKRMÉHO POZEMKU PRO CHODNÍK
 - PLOCHA TRVALÉHO ZÁBORU POZEMKU KRÁLOVÉHRADECKÉHO KRAJE PRO CHODNÍK
 - P. POŘADOVÉ ČÍSLO POZEMKU - KRÁLOVÉHRADECKÝ KRAJ
 - D. POŘADOVÉ ČÍSLO POZEMKU - DOČASNÝ ZÁBOR KOMUNIKACE
 - TK. POŘADOVÉ ČÍSLO POZEMKU - TRVALÝ ZÁBOR KOMUNIKACE
 - TC. POŘADOVÉ ČÍSLO POZEMKU - TRVALÝ ZÁBOR CHODNÍK



DI PROJEKT	HLAVNÍ PROJEKTANT:	LUKÁŠ TRÁSÁK, DIS.	
	ZODPOVĚDNÝ PROJEKTANT:	LUKÁŠ TRÁSÁK, DIS.	
	VYPRACOVAL:	LUKÁŠ TRÁSÁK, DIS.	
	TECHNICKÁ KONTROLA:	LUKÁŠ TRÁSÁK, DIS.	
DI PROJEKT s.r.o. CHELOUPKŮVŮV 688 133 33 PAROUBŮVE - HRADSKO	INVESTOR:	OBEC NEMOJOV	
	OBEC:	NEMOJOV	
	KRAJ:	KRÁLOVÉHRADECKÝ KRAJ	
STUPĚŇ PD: DSP+PDPIS	AKCE:	III/29931 NEMOJOV - STAROBUCKÉ DEBRNÉ	
Č. ZAKÁZKY: 013/2021			
DATAUM: 30/2021			
FORMÁT: 12x44			
MĚRÍTKO: 1:250	PŘÍLOHA:		
PAR.:	Č. PŘÍLOHY:	KATASTRÁLNÍ SITUACNÍ VÝKRES 3.ČÁST	
	C.23		